



Vlaanderen
is milieu

Kaartafdruk Risicozones overstromingen m.b.t. de natuurrampenverzekering

Versie kaart: *januari 2018*

Het perceel te Gent, afdeling 15, sectie F met perceelnummer 3018/00F000
bevindt zich niet in een risicozone voor overstromingen

Waterbeheerder: Gent





Datum kaartafdruk: 02/01/2021

Voor meer beleidsinformatie: www.integraalwaterbeleid.be

Voor meer kaartmateriaal: www.waterinfo.be/watertoets



Legende

-  Kadastrale percelen 2019
-  Aslijnen Waterlopen
-  Bevaarbaar
-  Onbevaarbaar cat. 1

